




**Soldattorpen i Kungsör**  
**under**  
**Nya indelningsverkets tid**  
**1682 – 1901**  
**Torp katalog utgåva 2023-12-19**



Kungsörs Hembygdsförening  
Org nr 878500-076444

*Västra Mälardalens  
Släktforskare*



*Kåping Arboga Kungsör*



Medfinansieras av  
Europeiska unionen

## Projektet "Soldattorpen i Kungsör" - Soldattorpskatalog

### Innehåll

Soldattorpskatalogen presenterar en lista på soldattorp som fanns inom Kungsörs kommun under det Yngre indelningsverkets tid, från 1682 till allmän värnplikt infördes vid sekelskiftet 1900. De fyra socknarna i kommunen, Björskog, Kungs Barkarö, Kung Karl och Torpa, hade tillsammans 29 rotar med ansvar för 44 soldater för Kungsörs kompani i Västmanlands regemente och 46 rusthåll (gårdar) som ansvarade för lika många ryttare för Kungsörs kompani i Livregementet till häst. Regementet ombildas 1794 och blir efter några namnbyten Livregementets Grenadjärer som då blivit av hästarna.



### Nya utgåvor

Soldattorpskatalogen är ett levande "arbetsdokument" som uppdateras i takt med att projektet "Soldattorpen i Kungsör" forskar och sammanställer information om soldattorpen, soldaterna, rotarna och rusthållen. Torp tillkommer, likaså ny information, bilder mm och uppgifter omtolkas. Vet Du mer om något soldattorp eller soldat? Mejla gärna [soldattorp.kungsör@vmsf.se](mailto:soldattorp.kungsör@vmsf.se) eller kontakta någon av oss:

Maud Tillberg, Björskogs socken,	<a href="mailto:maud.tillberg1@gmail.com">maud.tillberg1@gmail.com</a>
Ann-Marie Kalberg, Kungs Barkarö socken,	<a href="mailto:ann-marie.karlberg@hotmail.com">ann-marie.karlberg@hotmail.com</a>
Leif Wadman, Torpa socken,	<a href="mailto:leif@vallbywadman.se">leif@vallbywadman.se</a>
Anders Johansson, Kung Karl socken,	<a href="mailto:anders.johansson1946@gmail.com">anders.johansson1946@gmail.com</a>
Gunilla Göransson,	<a href="mailto:bokor@telia.com">bokor@telia.com</a>
Lars-Erik Käll,	<a href="mailto:larserik.kall@gmail.com">larserik.kall@gmail.com</a>

### Att tänka på vid besök till torp eller platserna där torpen låg!

**Respektera noteringarna** i listan om förutsättningarna för att besöka respektive soldattorp!

**Respektera lagen om hemfrid.** Många fastighetsägare, jordbrukare och boende vill inte ha folk "springande" på sina tomter, gårdsplaner och ägor. Att beträda tomtmark utan tillstånd kan beivras som hemfridsbrott. Fastigheter får fotograferas på avstånd utanför tomtmark. Alltid bäst är att fråga först.

**Respektera allemansrätten.** Du får röra dig i skog och hagmark men beträd inte åkrar med växande grödor. Till flera torp eller torpgrunder går närmaste vägen över en gårdsplan eller via gärdesvägar där du inte är välkommen som främling.

**Välj en alternativ väg och färdmedel,** med cykel eller till fots är det ofta enklare.

### Länkar i den digitala PDF-versionen av soldattorpskatalogen

QR-kodlänkarna i katalogen leder till en presentation av soldattorpet med bilder, text och tal. Det fungerar att skanna dem med mobilens kamera.

Om katalogen öppnas digitalt som PDF-dokument går det att klicka på torpets namn, om det är understruket, vilket betyder att det är en länk till presentationen.


För att se var torpet är eller var beläget på Lantmäteriets "Min karta", klicka på SWEREF 99 TM-koordinaterna som är länkar till platsen på kartan.

Läs mer om Projektet "Soldattorpen i Kungsör" på katalogens sista sidor.

# Västmanlands Regemente

	<p><b>Borsingby No 8, Björskogs socken</b>  Bild från 2020. Torpet är förfallet.  Platsen kan besöka via byvägen och till fots sista biten.</p> <p>Min karta: <a href="#">N 6591877, E 554218</a></p>	<p>Under arbete?</p>
	<p><b>Åsta No 10, Björskogs socken</b>  Bild från 2020. Torpet finns kvar.  Platsen kan ses från väg 250.</p> <p>Min karta: <a href="#">N 6593042, E 556242</a></p>	<p>Under arbete LA</p>
	<p><b>Åsta No 11, Björskogs socken</b>  Bild från 2020. Torpet finns kvar och är tillbyggt med ett garage.  Platsen kan ses från väg 250.</p> <p>Min karta: <a href="#">N 6592542, E 556328</a></p>	<p>Under arbete LA</p>
	<p><b>Örberga No 12, Björskogs socken</b>  Bild från ca 1945. Torpet är borta  Platsen kan besökas till fots.</p> <p>Min karta: <a href="#">N 6590528, E 551101</a></p>	

	<p><b><u>Örberga No 13, Björskogs socken</u></b> Bild från 1975. Platsen kan ses från Örberga mot Kartbacken.</p> <p>Min karta: <a href="#">N 6591160, E 551124</a></p>	
	<p><b><u>Gräsnäs No 14, Björskogs socken</u></b> Bild från 2022. Kan ses från byvägen från Lång Täby till Gräsnäs.</p> <p>Min karta: <a href="#">N 6589263, E 551682</a></p>	
	<p><b><u>Gräsnäs No 15, Björskogs socken</u></b> Bild från 2022. Fast boende. Ligger efter byvägen från Lång Täby till Gräsnäs.</p> <p>Min karta: <a href="#">N 6589157, E 551709</a></p>	
	<p><b><u>Gräsnäs No 16, Björskogs socken</u></b> Bild från 2022. Ligger efter byvägen från Lång Täby till Gräsnäs innanför No 14, No15 och No 17.</p> <p>Min karta: <a href="#">N 6589231, E 551650</a></p>	
	<p><b><u>Gräsnäs No 17, Björskogs socken</u></b> Bild från 2023. Ligger efter byvägen från Lång Täby till Gräsnäs innanför No 15.</p> <p>Min karta: <a href="#">N 6589202, E 551693</a></p>	
	<p><b><u>Gräsnäs No 18, Björskogs socken</u></b> Bild från 2022. Fritidsboende. Ligger efter byvägen från Lång Täby till Gräsnäs innanför de andra fyra f.d. torpen på platsen.</p> <p>Min karta: <a href="#">N 6589298, E 551655</a></p>	

	<p><b>Lång Täby No 20, Björskogs socken</b> Bild på fähuset 2023. Torpet finns kvar inbyggt i permanent boende? Platsen kan ses från landsvägen.</p> <p>Min karta: <a href="#">N 6589961, E 552327</a></p>	<p>Under arbete AMB</p>
	<p><b>Lång Täby No 21, Björskogs socken</b> Bild på torpskylden. Torpet finns inte kvar Platsen kan ses på avstånd från gården Täby</p> <p>Min karta: <a href="#">N 6588970, E 552240</a></p>	
	<p><b>Vavle No 22, Björskogs socken</b> Bild från 1974 Torpet finns kvar Platsen kan ses genom skogen från byvägen.</p> <p>Min karta: <a href="#">N 6588650, E 553464</a></p>	<p>Under arbete MT</p>
	<p><b>Vavle No 23, Björskogs socken</b> Bild ?. Torpet finns kvar Platsen kan besökas.</p> <p>Min karta: <a href="#">N 6589315, E 553093</a></p>	<p>Under arbete MT</p>
	<p><b>Lådberga No 24, Björskogs socken</b> Bild från ca 1974. Torpet finns kvar. Platsen ligger vid Skarpängsvägen.</p> <p>Min karta: <a href="#">6588728, E 553744</a></p>	
	<p><b>Vadstena No 25, Björskogs socken</b> Torpet finns inte kvar. Vägen mellan Valskog och Köping passerar över platsen. Området kan ses från vägen.</p> <p>Min karta: <a href="#">N 6590682, E 554200</a></p>	
	<p><b>Råby No 26, Björskogs socken</b> Ej besökt Torpet finns inte kvar. Platsen kan ses från vägen mellan Kungs Barkarö och Valskog.</p> <p>Min karta: <a href="#">N 6590046, E 555282</a></p>	

	<p><b>Nåberga No 27, Björskogs socken</b>  Bild från 2020. Torpet finns kvar.  Platsen kan beses från tomtgränsen med cykel eller till fots.  Min karta: <a href="#">N 6590604, E 555945</a></p>	<p>Arbete pågår LEK</p>
	<p><b>Segelberga No 28, Björskogs socken</b>  Bild från 2023. Torpet finns eventuellt kvar.  Platsen kan besökas via privat väg över åkrarna.  Min karta: <a href="#">N 6589083, E 555657</a></p>	<p>Arbete pågår AN MT</p>
	<p><b>Segelberga No 29, Björskogs socken</b>  Bild från 2023. Torpet fanns eventuellt på denna plats.  Flera grunder.  Min karta: <a href="#">N 6588695, E 555163</a></p>	
	<p><b>Aspa No 30, Björskogs socken</b>  Bild från 1974. Torpet finns kvar inbyggt i huset.  Platsen kan beses från byvägen.  Min karta: <a href="#">N 6587502, E 553922</a></p>	
	<p><b>Aspa No 31, Björskogs socken</b>  Bild från 1974 på soldat Asps avskedsjord.  Soldattorpet är borta sedan Laga skifte  Platsen kan ses från byvägen.  Min karta: <a href="#">N 6587331, E 553442</a></p>	<p>Arbete pågår MT</p>
	<p><b>Malmberga No 32, Kung Karl socken</b>  Bild från 2020. Torpet finns kvar.  Platsen kan besökas via gärdesväg / stig.  Min karta: <a href="#">N 6587253, E 563637</a></p>	

	<p><b><a href="#">Stenby No 42, Torpa socken</a></b> Bild från 2023. Torpet finns kvar.</p> <p>Min karta: <a href="#">N 6584900, E 567569</a></p>	
	<p><b><a href="#">Herrdalen No 44, Kung Karl socken</a></b> Bild från 2023. Torpet finns inte kvar. Platsen kan ses från Herrdalens gård.</p> <p>Min karta: <a href="#">N 6581361, E 565804</a></p>	
	<p><b><a href="#">Hogsta No 45, Kung Karl socken</a></b> Bild från 2023. Torpet finns inte kvar. Platsen kan besökas via skogs- eller gårdsväg.</p> <p>Min karta: <a href="#">N 6583461, E 562491</a></p>	<p>Under arbete LEK</p>
	<p><b><a href="#">Råsta No 46, Kung Karl socken</a></b> Bild från 2023. Torpet finns inte kvar. Platsen kan besökas till fots eller med cykel.</p> <p>Min karta: <a href="#">N 6585222, E 561221</a></p>	
	<p><b><a href="#">Granhammar No 47, Kung Karl socken</a></b> Bild från 2020. Torpet finns inte kvar. Rester efter jordkällare mm Platsen kan ses från vägen till Fiskarbacken.</p> <p>Min karta: <a href="#">N 6585591, E 558061</a></p>	
	<p><b><a href="#">Skäftruna No 48, Kung Karl socken</a></b></p>	

# Libregementet till häst, efter 1794

## Lifregementets Grenadjärer





	<p><b><a href="#">Örberg No 74, Björskogs socken</a></b>  Bild från 2022. Torpet finns kvar.  Platsen ligger efter väg 577 från Valskog mot Örberga</p> <p>Min karta: <a href="#">N 6590072, E 551887</a></p>	
	<p><b><a href="#">Brottgården No 75, Björskogs socken</a></b>  Bild från 1975. Torpet finns inte kvar.  Platsen ligger efter väg 577 till Viby.  Kan besökas till fots</p> <p>Min karta: <a href="#">N 6589984, E 550963</a></p>	
	<p><b><a href="#">Holma No 76, Björskogs socken</a></b>  Bild från 2023. Torpet finns kvar ombyggt.  Platsen kan ses från cykelväg.</p> <p>Min karta: <a href="#">N 6586297, E 552888</a></p>	
	<p><b><a href="#">Aspa No 77, Björskogs socken</a></b>  Bild från 2022. Torpet finns kvar ombyggt.  Platsen kan ses från byvägen.</p> <p>Min karta: <a href="#">N 6587912, E 554099</a></p>	<p>Under arbete MT</p>
	<p><b><a href="#">Berg No 78, Björskogs socken</a></b>  Bild från 2023. Torpet finns kvar ombyggt.  Platsen kan ses från byvägen.</p> <p>Min karta: <a href="#">N 6588395, E 553789</a></p>	<p>Under arbete MT</p>



	<p><b>Östuna No 84, Björskogs socken</b> Bild från 2020. Torpet finns kvar. Platsen kan ses från väg 250.</p> <p>Min karta: <a href="#">N 6592807, E 556260</a></p>	<p>Under arbete LA</p>
	<p><b>Grönö No 85, Björskogs socken</b> Bild från 2020. Torpet finns kvar i väl bevarat. Platsen kan ses från väg 250.</p> <p>Min karta: <a href="#">N 6593184, E 556190</a></p>	
	<p><b>Grönö No 86, (Köping)</b></p>	
	<p><b>Västra Eknö No 87, Björskogs socken</b> Torpet finns inte kvar. Det fick ny plats efter Laga skifte 1850 som flyttades 1860. Kanske till Granhagen där det finns gamla grunder.</p> <p>Min karta: <a href="#">N 6588436, E 556048</a></p>	<p>Under arbete MT</p>
	<p><b>Östra Eknö No 88 och No 89, Björskogs socken</b> Bild från TV-inspelning 2022 intill åkern där torpen låg. Torpen finns inte kvar. Kan besökas till fots.</p> <p>Min karta No 88: <a href="#">N 6591095, E 555823</a></p>	
	<p><b>Östra Eknö No 88 och No 89, Björskogs socken</b> Bild på grenadjären Wilhelm Albert Eklund. som antogs 1888. Platsen är åker idag. Kan besökas till fots.</p> <p>Min karta No 89: <a href="#">N 6591095, E 555823</a></p>	
	<p><b>Västra Eknö No 90, Björskogs socken</b> Torpet finns inte kvar. Det fick ny plats efter Laga skifte 1850. Flyttades 1860 till "Norr om Sockenvägen.</p> <p>Min karta: <a href="#">N 6590245, E 556095</a></p>	<p>Under arbete ?</p>

	<p><b>Uknö No 91, Björskogs socken</b>  Bild från 2023. Torpet finns inte kvar.  Flera grunder efter torp på platsen.  Platsen kan nås via gärdesväg till fots eller på cykel.  Min karta: <a href="#">N 6588891, E 557988</a></p>	<p>Under arbete ?</p>
	<p><b>Uknö No 92, Björskogs socken</b>  Bild från 2023. Torpet finns inte kvar.  Flera grunder efter torp på platsen.  Platsen kan nås via gärdesväg till fots eller på cykel.  Min karta: <a href="#">N 6588891, E 557988</a></p>	<p>Under arbete ?</p>
	<p><b>Sjöholmen No 93, Björskogs socken</b>  Bild från 2020. Torpet finns kvar ombyggt.  Platsen kan ses från vägen till Sjöholmen.   Min karta: <a href="#">N 6589390, E 556915</a></p>	
	<p><b>Hofgården No 94, Kungs Barkarö socken</b>  Bild från 2022. Torpet finns kvar tillbyggt.  Användes av No 105 före Laga skifte  Platsen kan ses från tomtgränsen.   Min karta: <a href="#">N 6590365, E 558781</a></p>	
	<p><b>Hofgården No 95, Kungs Barkarö socken</b>  Bild från 2023. Torpet finns troligen kvar ombyggt.  Torpet ligger efter Gamla Köpingsvägen.   Min karta: <a href="#">N 6589805, E 559392</a></p>	
	<p><b>Karsgården No 96, Kungs Barkarö socken</b>  Torpet finns eventuellt kvar ombyggt.  Soldaten var dock indragen vid Laga skifte.  Platsen kan ses från Valskogsvägen.  Min karta: <a href="#">N 6590203, E 558446</a></p>	<p>Under arbete AMK</p>
	<p><b>Prästgården No 97, Kungs Barkarö</b>  Torpet finns inte kvar. Nytt hus på platsen.  Platsen kan ses från tomtgränsen.   Min karta: <a href="#">N 6590542, E 558646</a></p>	<p>Under arbete AMK</p>

	<p><b>Backgården No 98, Kungs Barkarö</b>  Överby No 1. Bild från 2023.  Torpet finns inte kvar.  Platsen kan besökas med cykel och till fots.  Min karta: <a href="#">N 6591813, E 558129</a>  (anvisad plats enligt Laga skifte 1862)</p>	<p>Under arbete LEK GL</p>
	<p><b>Skottgården No 99, Kungs Barkarö</b>  Överby No 2. Bild från ?. Torpet finns troligen inte kvar.   Min karta: <a href="#">N 6590639, E 558734</a>  (anvisad plats enligt Laga skifte 1862)</p>	<p>Under arbete.</p>
	<p><b>Kaptensgården No 100, Kungs Barkarö</b>  Överby No 3. Bild från 2023. Torpet finns kvar ombyggt.  Platsen kan besökas   Min karta: <a href="#">N 6591368, E 558475</a></p>	
	<p><b>Westergården No 101, Kungs Barkarö,</b>  Överby No 4.  Bild från 2023. Torpet finns inte kvar.  Platsen kan besökas med cykel och till fots.  Min karta: <a href="#">N 6591855, E 558099</a>  (anvisad plats enligt Laga skifte 1862)</p>	<p>Under arbete AMK GG</p>
	<p><b>Fodermarskgården No 102, Kungs Barkarö,</b> Överby No5  Bild på grund från 2023. Torpet finns inte kvar.  Platsen ligger i hästhage innanför tomter.  Min karta: <a href="#">N 6590563, E 559189</a></p>	<p>Under arbete AMK GG</p>
	<p><b>Fänriksgården No 103, Kungs Barkarö</b>  Överby No 6. Bild från 2023. Torpet finns troligen kvar.  Platsen kan ses på avstånd från väg 250.  Min karta: <a href="#">N 6590756, E 559055</a></p>	<p>Under arbete AMK GG</p>
	<p><b>Österby No 104, Kungs Barkarö Socken</b>  Österby No 1. Torpet finns inte kvar.  Platsen kan ses från gamla Köpingsvägen.   Min karta: <a href="#">N 6589962, E 559385</a></p>	

	<p><b><u>Österby No 105, Kungs Barkarö Socken</u></b>  <b>Kungs Barkarö, Österby No 2</b>  Torpet troligen borta. Bild på platsen efter Laga skifte 1862. Kan ses från Barkarövägen. Var platsen för grenadjär No 96 före 1862.  Min karta: <a href="#">N 6590365, E 558781</a></p>	
	<p><b><u>Skillinge No 106, Kungs Karls socken</u></b>  Bild från 2020. Torpet finns inte kvar  Platsen, som ligger vid vägen till Skillingebadet, kan besökas.   Min karta: <a href="#">N 6588442, E 564732</a></p>	
	<p><b><u>Västra Säby No 107, Kungs Karls socken</u></b>  Bild från 2020. Torpet finns kvar inbyggt i boningshuset.  Platsen kan ses från E20.   Min karta: <a href="#">N 6587402, E 566048</a></p>	
	<p><b><u>Himmelsberga No 108, Torpa socken</u></b>  Flygbild 1973 från ArkivDigital  Torpet finns eventuellt kvar.  Platsen ligger öster om vägen till Himmelsbergaskäret.  Min karta: <a href="#">N 6587965, E 566658</a></p>	<p>Under arbete AF</p>
	<p><b><u>Hagsta No 109, Torpa socken</u></b>  Torpet finns kvar.  Grenadjärstorpet  Min karta: <a href="#">N 6587769, E 568470</a>  Det äldre ryttartorpet  Min karta: <a href="#">N 6587731, E 567593</a></p>	
	<p><b><u>Västra Ekeby No 119, Kung Karls socken</u></b>  Bild från 2020. Torpet finns kvar.  Platsen, som ligger väster om vägen från Ekeby norr ut mot Kungsgatan, kan besökas   Min karta: <a href="#">N 6587078, E 564364</a></p>	
	<p><b><u>Täkten No 120, Kung Karls socken</u></b>  Bild från 2023. Torpet finns inte kvar.  Platsen kan besökas till fots.   Min karta: <a href="#">N 6584743, E 560465</a></p>	

**Skäftruna No 121, Kung Karls socken**

Bild från 2020. Torpet finns kvar och är tillbyggt.

Platsen kan ses från tomtgränsen.

Min karta: [N 6585250, E 557500](#)

Under arbete.

## Mer om projektet "Soldattorpen i Kungsör"

### Så startade det

Projektet "Soldattorpen i Kungsör" startade i samband med "Släktforskningens dag" lördagen den 18 januari 2020 som hade temat "Officerare och soldater - deras liv och bostäder". Kungörs Hembygdsförenings hade samma lördag "Lördagssamtal" på Kungsudden. Västra Mälardalens Släktforskare föreslog att göra en gemensam aktivitet av lördagssamtalet med temat "Soldattorpen i Kungsör".

### Projektgrupp bildades

Intresset för soldattorpen i Kungsörs kommuns fyra socknar var stort och en arbetsgrupp med ett 10-tal deltagare bildades. Mötesplatsen blev, och är fortfarande, Kungsörs Bibliotek och arbetet bedrivs i studiecirkelform hos Studieförbundet Vuxenskolan.

### Genomförande så här långt

Under 2020 genomfördes fyra arbetsmöten och två utflykter till ett 10-tal soldattorp innan pandemin gjorde det omöjligt att träffas. I februari 2022 återstartade vi arbetet och arbetsgruppen har succesivt fått fler deltagare.

### Målet med arbetet

Målet med soldattorpinventeringen är att på ett strukturerat sätt samla information om soldattorpen, soldaterna, rotebönderna och rusthållarna under Yngre indelningsverkets tid 1682 – 1901 och göra den tillgänglig för allmänheten som en del i Kungsörbygdens historia. Hösten 2023 erhöll projektet EU-stöd via Leader Mälardalen för ett delprojekt med målet att fram till 2023-12-31 producera soldattorpsskyltar med QR-länkar till information om 60 av de 90 soldattorpen som Kungsörs kommun ska sätta upp på utvalda platser.

### Hur går arbetet till?

Inventeringen av soldattorpen består lite förenklat av att besvara ett antal frågor i valfri ordning.

#### Var låg torpet?

Första steget kan vara att försöka finna platsen för torpet både på kartor och i verkligheten.

#### Vilka var de sista soldaterna?

En bra början är att ta reda på vilka de sista soldaterna var och kontrollera via kyrkböckerna mm om det finns levande släktingar att kontakta för mer information och bilder.

#### Vilken by eller gårdar ansvarade för roten eller rusthållet?

Varje soldat skrev ett kontrakt med roten eller rusthållaren som ansvarade för torpet och soldatens utrustning, inklusive en häst om soldaten var beriden. Även här kan det finnas levande ättlingar till rotebönder och rusthållare att kontakta.

#### Vilka soldater har haft tjänst för roten eller rusthållet?

Regementets kompanier genomgick vanligtvis en generalmönstring vart tredje år från 1682 till 1800-talets slut. Rullorna från dessa mönstringar finns lätt åtkomliga på nät.

#### Finns det någon historia att berätta?

Har någon soldats öde fångat ditt intresse? Hände något på torpet eller rusthållet? Kanske en av dina anor eller någon annan som det känns meningsfullt att skriva om.

## Projektets ambitionsnivå

En förutsättning är att varje deltagare väljer att forska på de torp och soldater hon eller han är intresserad av. Arbetet sker helt ideellt i den takt som deltagare själv väljer. Arbetsmötena på Kungsörs bibliotek syftar till både informationsutbyte och koordinering i projektet som till social samvaro med likasinnade. Höjdpunkter är utflykter för att besöka torp, tala med relaterade personer och leta efter torpgrunder mm i naturen.

## Var hittar vi informationen?

De viktigaste informationskällorna är.

**Generalmönsterrullorna** från de vanligtvis vart tredje år genomförda generalmönstringarna av Kungsörs kompani i Västmanlands Regemente respektive Livregementet tillhäst / Livregementets Grenadjärer.

**Lantmäteriets historiska och nya kartor** med tillhörande förrättningshandlingar, skiftes- och avstyckningsprotokoll.

**Kyrkans Husförhörslängder och församlingsböcker.** Där finns information om soldaternas och rusthållarnas familjer. Där kan även finnas uppgifter som kan vara till hjälp för att hitta platsen för soldattorpet.

**Ortsbefolkningen** är en ovärderlig källa för att fånga upp muntligt buren kunskap, hitta gamla bilder och dokument mm.

## Hur ska resultatet presenteras för allmänheten?

### Inforations skyltar på hus, torp och stolpar att besöka

Grundidén är att sätta upp en skylt med en QR-kodlänk vid platsen för torpet där vi får göra det. Informationen om torpet presenteras i form av ett album där varje bild har en beskrivande text som även har talats in. Presentationen nås genom att rikta mobilens kamera mot QR-koden som skannas och visar en länk på skärmen att klicka på. Albumet kan innehålla bilder på torpet, soldater, rusthållet/roten, gamla dokument, listor på soldaterna och rusthållarna mm.

### Soldattorpskatalog för Kungsörs Kommun

Denna soldattorpskatalog listar de torp som är publicerade eller är under arbete och finns både i digital form och utskrivna som häfte. I det digitala PDF-dokumentet är torpets namn en länk liksom QR-koden en länk till presentationen om soldattorpet. Angivna SWEDREF- koordinater är också en länk till aktuell plats på Lantmäteriets "Min karta".

### Utskrivna dokument

På Kungsörs bibliotek i släktforskarrummet kommer att finnas pärmar med en flik för varje torp där publicerad information och dokument om respektive soldattorp finns utskrivet på papper. Pärmarna fylls på i den takt som forskningen och dokumenteringen går framåt.